



GOBIERNO DE ESPAÑA


MINISTERIO DE SANIDAD

SECRETARÍA DE ESTADO DE SANIDAD

DELEGACIÓN DEL GOBIERNO PARA EL PLAN NACIONAL SOBRE DROGAS

FICHA DESCRIPTIVA LOTE Nº 1

| | |
|---------------------------|--|
| TITULAR: | DELEGACIÓN DEL GOBIERNO PARA EL PLAN NACIONAL SOBRE DROGAS. |
| DESCRIPCIÓN: | M.C.A. 599/2016. MADRID (COLMENAR VIEJO). URBANA: Número ocho.- Parcela sita en la calle Parque del Sur, número uno, puerta uno, en Colmenar Viejo.- Ocupa una superficie de mil veinticuatro metros cuarenta decímetros cuadrados. – Linda: al frente, por donde tiene su acceso, con calle Parque del Sur; fondo, con finca segregada de la primitiva y con límite Este del Sector; derecha, con la parcela sita en la calle Parque del Sur, número 1, puerta 2; e izquierda, con finca segregada de la primitiva y con límite Este del Sector. Sobre la misma, se ha construido una VIVIENDA UNIFAMILIAR que consta de planta semisótano, planta baja y planta primera. En la planta semisótano se encuentra el garaje, un cuarto de caldera, taller trastero, aseo, escalera y pasillo. En la planta baja, se encuentran terraza, hall, pasillo, escalera de acceso a las plantas, despacho, salón, cocina, baño y porche; y en la planta primera, se encuentran distribuidor, cuatro dormitorios, tres cuartos de baño y dos terrazas Ocupa una superficie construida de 334, 42 m ² . El resto de la parcela no ocupado por la edificación se destina a zona verde y ajardinada. |
| REGISTRO DE LA PROPIEDAD: | Nº 1 DE COLMENAR VIEJO Finca Registral: 35343 de Colmenar Viejo, Tomo: 1002, Libro: 641, Folio: 156, Inscripción: 5ª. |
| REFERENCIA CATASTRAL: | 5205204VL3050N0001RK |
| CARGAS: | Véase ANEXO VI del presente Pliego. |
| TIPO DE LA 1ª SUBASTA: | 373.478,49 € |
| TIPO DE LA 2ª SUBASTA: | 261.434,94 € |
| IMPORTE DE LA FIANZA: | 37.347,85 € |



SUBASTA PÚBLICA DE INMUEBLES DE LA DELEGACIÓN DEL GOBIERNO PARA EL PLAN NACIONAL SOBRE DROGAS.

SEGIPSA

Sociedad Mercantil Estatal de Gestión Inmobiliaria de Patrimonio, M.P., S.A.

JOSÉ ABASCAL, 4 - 3º
28003 - MADRID
TELEF.: 91 568 94 18
91 568 94 17
FAX: 91 444 50 70
www.segipsa.es
inmobiliaria@segipsa.es



GOBIERNO DE ESPAÑA

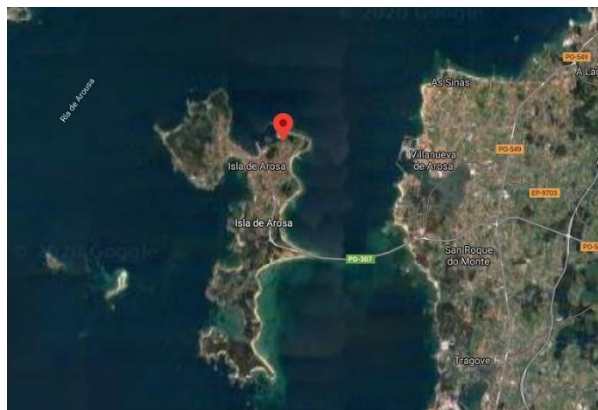
MINISTERIO DE SANIDAD

SECRETARÍA DE ESTADO DE SANIDAD

DELEGACIÓN DEL GOBIERNO PARA EL PLAN NACIONAL SOBRE DROGAS

FICHA DESCRIPTIVA LOTE Nº 2

| | |
|---------------------------|--|
| TITULAR: | DELEGACIÓN DEL GOBIERNO PARA EL PLAN NACIONAL SOBRE DROGAS. |
| DESCRIPCIÓN: | <p>M.C.A. 543/2016. PONTEVEDRA (ILLA DE AROUSA).</p> <p>URBANA: Terreno no edificado, situado en Lugar Lagartiño s/n. Tiene una superficie de 316 m². Linda: Norte, Finca inscrita con número 602; Sur, con Agustín Dios; Este, camino; Oeste, servidumbre de paso.</p> <p>URBANA: Terreno no edificado, situado en Lugar Lagartiño s/n. Tiene una superficie de 233 m². Linda: Norte, Francisco Figueiras; Sur, finca inscrita con el número 601; Este, camino; Oeste, servidumbre de paso.</p> <p>URBANA: Terreno en Lugar As Aceñas. Tiene una superficie de 201 m². Linda: al Norte, Carmen Patón Vázquez, al Sur, José Pena Ageitos, al Este y al Oeste, camino.</p> |
| REGISTRO DE LA PROPIEDAD: | <p>VILAGARCÍA DE AROUSA</p> <p>Finca Registral: 601, Tomo: 907, Libro: 6 de A Illa de Arousa, Folio: 185 vuelto, Inscripción: 3ª.</p> <p>Finca Registral: 602, Tomo: 907, Libro: 6 de A Illa de Arousa, Folio: 186 vuelto, Inscripción: 3ª.</p> <p>Finca Registral: 2597, Tomo: 1127 Libro: 27 de A Illa de Arousa, Folio: 157 vuelto, Inscripción: 2ª</p> |
| REFERENCIA CATASTRAL: | 1428006NH1112N0001IQ - 1428005NH1112N0001XQ - 0800285NH1100S0001AJ |
| CARGAS: | Véase ANEXO VI del presente Pliego. |
| TIPO DE LA 1ª SUBASTA: | 22.598,75 € |
| TIPO DE LA 2ª SUBASTA: | 15.819,13 € |
| IMPORTE DE LA FIANZA: | 2.259,88 € |



SUBASTA PÚBLICA DE INMUEBLES DE LA DELEGACIÓN DEL GOBIERNO PARA EL PLAN NACIONAL SOBRE DROGAS.



Sociedad Mercantil Estatal de Gestión Inmobiliaria de Patrimonio, M.P., S.A.

JOSÉ ABASCAL, 4 - 3º
28003 - MADRID
TELEF.: 91 568 94 18
91 568 94 17
FAX: 91 444 50 70
www.segipsa.es
inmobiliaria@segipsa.es



GOBIERNO DE ESPAÑA

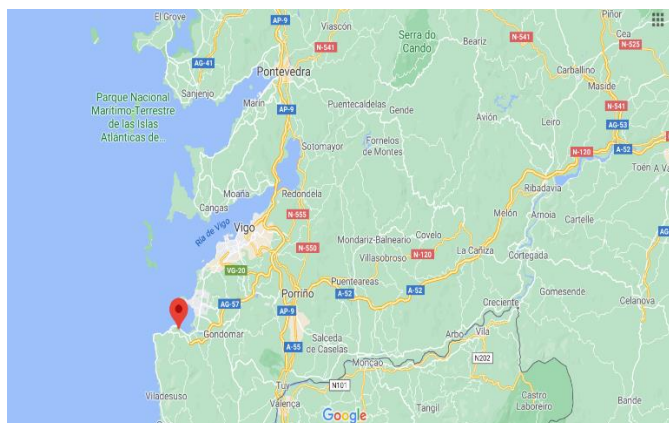
MINISTERIO DE SANIDAD

SECRETARÍA DE ESTADO DE SANIDAD

DELEGACIÓN DEL GOBIERNO PARA EL PLAN NACIONAL SOBRE DROGAS

FICHA DESCRIPTIVA LOTE Nº 3

| | |
|---------------------------|--|
| TITULAR: | DELEGACIÓN DEL GOBIERNO PARA EL PLAN NACIONAL SOBRE DROGAS. |
| DESCRIPCIÓN: | M.C.A. 543/2016. PONTEVEDRA (BAIONA). URBANA. TRES.- Local situado en planta de sótano –nivel 0-, susceptible de ser destinado en todo o en parte a garaje, trasteros o almacén, y de ser cerrado sobre sí, constituido por una nave que puede comunicarse mediante escalera interior con la vivienda dúplex, que se encuentra en su parte superior, integrante del Bloque A, de un edificio sito en Lagarteira (actualmente Rúa Santa Liberata, nº 2) – Urbanización Portoman en Baiona. Tiene una superficie útil de 50 m ² y utiliza los accesos de sótano finca número uno. Linda: Derecha, entrando, Izquierda y fondo; terreno sobrante de la edificación; y frente, finca número uno-sótano. CUOTA: 0,85% |
| REGISTRO DE LA PROPIEDAD: | Nº 4 DE VIGO Finca Registral: 9736, Tomo: 1524, Libro: 124, Folio: 159, Inscripción: 3ª. |
| REFERENCIA CATASTRAL: | 2630401NG1623S0003LL |
| CARGAS: | Véase ANEXO VI del presente Pliego. |
| TIPO DE LA 1ª SUBASTA: | 12.453,66 € |
| TIPO DE LA 2ª SUBASTA: | 8.717,56 € |
| IMPORTE DE LA FIANZA: | 1.245,37 € |



SUBASTA PÚBLICA DE INMUEBLES DE LA DELEGACIÓN DEL GOBIERNO PARA EL PLAN NACIONAL SOBRE DROGAS.

SEGI P S A

Sociedad Mercantil Estatal de Gestión Inmobiliaria de Patrimonio, M.P., S.A.

JOSÉ ABASCAL, 4 - 3º
28003 - MADRID
TELEF.: 91 568 94 18
91 568 94 17
FAX: 91 444 50 70
www.segipsa.es
inmobiliaria@segipsa.es



GOBIERNO
DE ESPAÑA

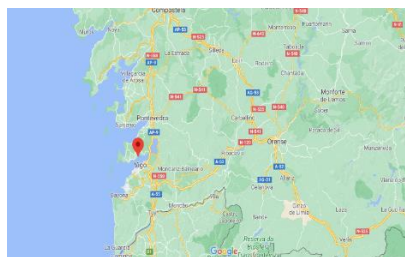
MINISTERIO
DE SANIDAD

SECRETARÍA DE ESTADO
DE SANIDAD

DELEGACIÓN DEL GOBIERNO
PARA EL PLAN NACIONAL SOBRE DROGAS

FICHA DESCRIPTIVA LOTE Nº 4

| | |
|---------------------------|---|
| TITULAR: | DELEGACIÓN DEL GOBIERNO PARA EL PLAN NACIONAL SOBRE DROGAS. |
| DESCRIPCIÓN: | <p>M.C.A. 1893/2017. PONTEVEDRA (MOAÑA).</p> <p>URBANA.- Vivienda piso sin anejos: apartamento letra “B” en el fayado o desván, bajo cubierta del edificio sin número de gobierno que lo distinga, con frente o fachada principal a la hoy denominada calle Navas de Tolosa (actualmente número 10), en Moaña, tiene su acceso por el portal unido del edificio situado al norte, y, además, hasta el rellano de la planta de ático, por medio del ascensor. Linderos: norte, hueco del ascensor, rellano de escaleras y apartamento/vivienda “A” de su planta. Sur: espacio aéreo sobre la calle en proyecto, Este: espacio aéreo sobre la calle Fragata Navas de Tolosa, Oeste: hueco de escaleras y finca de Don José Nogueira. Cuota: Nueve enteros cinco décimas por ciento. Superficie útil: cincuenta y seis metros cuadrados.</p> <p>URBANA: Plaza de garaje número 4 en la planta de sótano del edificio con frente o fachada principal a la hoy denominada calle Navas de Tolosa (actualmente número 10) en Moaña. Se trata de una quinceava parte indivisa de la finca registral número 6.635, finca a la que corresponde la superficie útil de 90 m². Se accede por una rampa descendente que se forma al este del edificio. Linda: al norte y este, calle Fragata Navas de Tolosa, al sur, calle en proyecto y oeste, finca de Don José Nogueira. Cuota: 4 enteros setenta y cinco centésimas por ciento.</p> <p>URBANA: Trastero número 7 en la planta de sótano del edificio con frente o fachada principal a la hoy denominada calle Navas de Tolosa, (actualmente número 10) en Moaña. Se trata de una quinceava parte indivisa de la finca registral número 6.635, finca a la que corresponde la superficie útil anteriormente consignada. Superficie útil de 90 m². Local destinado a trasteros y plazas de garaje a las que accede por una rampa descendente que se forma al este del edificio. Linda: al norte y este, calle Fragata Navas de Tolosa, al sur, calle en proyecto y oeste, finca de Don José Nogueira. Cuota: 4 enteros setenta y cinco centésimas por ciento.</p> |
| REGISTRO DE LA PROPIEDAD: | <p>CANGAS</p> <p>Finca Registral: 7103 de Moaña, Tomo: 1022, Libro: 74, Folio: 38, Inscripción: 1ª y 5ª.</p> <p>Finca Registral: 6635/G4 de Moaña, Tomo: 1022, Libro: 74, Folio: 192, Inscripción: 3ª.</p> <p>Finca Registral: 6635/T7 de Moaña, Tomo: 1022 Libro: 74, Folio: 193, Inscripción: 3ª.</p> |
| REFERENCIA CATASTRAL: | 1808001NG2810N0011YY (Vivienda) 1808001NG2810N0001XX (Garaje y trastero) |
| CARGAS: | Véase ANEXO VI del presente Pliego. |
| TIPO DE LA 1ª SUBASTA: | 45.697,12 € |
| TIPO DE LA 2ª SUBASTA: | 31.987,98 € |
| IMPORTE DE LA FIANZA: | 4.569,71 € |



SUBASTA PÚBLICA DE INMUEBLES DE LA DELEGACIÓN DEL
GOBIERNO PARA EL
PLAN NACIONAL SOBRE DROGAS.

SEGIPSA

Sociedad Mercantil Estatal de
Gestión Inmobiliaria de Patrimonio, M.P., S.A.

JOSÉ ABASCAL, 4 - 3º
28003 - MADRID
TELEF.: 91 568 94 18
91 568 94 17
FAX: 91 444 50 70
www.segipsa.es
inmobiliaria@segipsa.es



GOBIERNO DE ESPAÑA

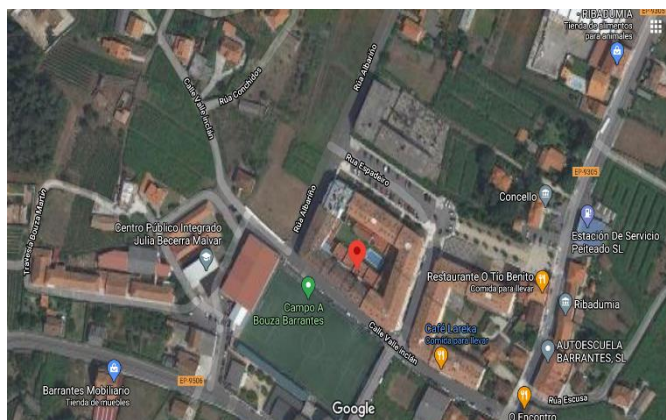
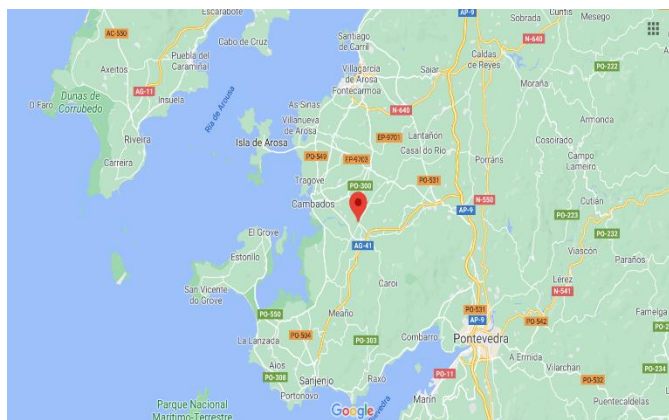
MINISTERIO DE SANIDAD

SECRETARÍA DE ESTADO DE SANIDAD

DELEGACIÓN DEL GOBIERNO PARA EL PLAN NACIONAL SOBRE DROGAS

FICHA DESCRIPTIVA LOTE Nº 5

| | |
|---------------------------|---|
| TITULAR: | DELEGACIÓN DEL GOBIERNO PARA EL PLAN NACIONAL SOBRE DROGAS. |
| DESCRIPCIÓN: | M.C.A. 1893/2017. PONTEVEDRA (RIBADUMIA). URBANA.- NÚMERO 38/A.- Local comercial en Travesía Bouza Martín-Barrantes número 12 (actual Rúa Valle Inclán nº 12), Bloque 1 Planta Baja, con una superficie útil de 40, 70 metros cuadrados y una superficie construida de 46,85 metros cuadrados. Linderos: Frente, Travesía Bouza Martín; Derecha entrando, vivienda señalada con la letra L del bloque 2 y en parte finca matriz; Izquierda, zona común, denominada galería, por donde tiene su entrada; Fondo, finca matriz. Cuota de participación: 1,82 por ciento. |
| REGISTRO DE LA PROPIEDAD: | DE CAMBADOS Finca Registral: 10741, Tomo: 1154, Libro: 84, Folio: 223, Inscripción: 2ª. |
| REFERENCIA CATASTRAL: | 9295008NH1095N0038DG |
| CARGAS: | Véase ANEXO VI del presente Pliego. |
| TIPO DE LA 1ª SUBASTA: | 20.428,26 € |
| TIPO DE LA 2ª SUBASTA: | 14.299,78 € |
| IMPORTE DE LA FIANZA: | 2.042,82 € |



SUBASTA PÚBLICA DE INMUEBLES DE LA DELEGACIÓN DEL GOBIERNO PARA EL PLAN NACIONAL SOBRE DROGAS.



Sociedad Mercantil Estatal de Gestión Inmobiliaria de Patrimonio, M.P., S.A.

JOSÉ ABASCAL, 4 - 3º
28003 - MADRID
TELEF.: 91 568 94 18
91 568 94 17
FAX: 91 444 5070
www.segipsa.es
inmobiliaria@segipsa.es



GOBIERNO
DE ESPAÑA


MINISTERIO
DE SANIDAD

SECRETARÍA DE ESTADO
DE SANIDAD

DELEGACIÓN DEL GOBIERNO
PARA EL PLAN NACIONAL SOBRE DROGAS

FICHA DESCRIPTIVA LOTE Nº 6

| | |
|---------------------------|---|
| TITULAR: | DELEGACIÓN DEL GOBIERNO PARA EL PLAN NACIONAL SOBRE DROGAS. |
| DESCRIPCIÓN: | <p>M.C.A. 43/2013. BARCELONA (GELIDA).</p> <p>URBANA: PARCELA NÚMERO UNO del Proyecto de Compensación del Sector Can Valls de GELIDA. Ocupa una superficie de cuarenta y cuatro mil cuatrocientos setenta y seis (44.476) m². Linda: por el frente, con la calle de nueva creación y zona verde en línea de 157,45 metros, entrando a mano derecha, al sur, en línea curva de 277,46 metros, con límite de zona verde; entrando a mano izquierda, al Norte, en línea quebrada de 43,58, 79,51, 75,09, 64,14, 43,61 y 33,98 metros con límite de la propiedad de GUARRO CASAS, S.A.; al fondo con línea quebrada de 29,54, 16,03, 17,73, 4,81, 5,54, 27,50, 27,60, 4,82, 4,23, 6,60, 1,66 y 3,23 metros, con límite con torrente de Campere Juanet. Aprovechamiento urbanístico edificable: 44.476 m², clasificación del suelo: suelo urbano. Calificación del suelo: zona industrial sector Can Valls, destinado a Centro de Preparación y Distribución (C.P.D.) de productos perecederos, planteándose inicialmente los sectores de carnicería, charcutería y quesos, pescadería, pastelería/bollería, frutas y verduras. Dada la naturaleza de los productos a manipular, el edificio tendrá igualmente un tratamiento, cuidándose en este sentido para no interrumpir el ciclo de frío de los productos. A) Edificio Industrial. También como zonas auxiliares, el edificio dispone de áreas de oficinas, vestuarios, aseos, locales técnicos y almacenes auxiliares, planteándose estos recintos a nivel de entreplanta y los de producción propiamente dicho, a nivel de planta baja. En la entreplanta queda una zona disponible para futuros usos. La edificación será en cuanto a cimentación mediante zapatas directas sin arriostramientos, zuncho perimetral para cerramientos y muro de contención frente a muelles, la solera de la nave y exterior perimetral de hormigón tratado superficialmente sobre sub-base granular, instalándose redes bajo la solera para canalizaciones subterráneas generales para electricidad, agua y saneamiento. La estructura será resuelta mediante elementos prefabricados-pretensados, los cerramientos de la fachada a base de paneles prefabricados de hormigón, con aislamiento térmico integrado y la cubierta tipo deck. Las superficies construidas serán las siguientes: Planta baja: 16.053 metros cuadrados. – Entreplanta: 4.496 metros cuadrados. Total: 20.549 metros cuadrados. B) Edificación industrial destinada a Centro de Almacenamiento y Distribución (CRC) de productos refrigerados y congelados como edificación anexa al CPD. Las superficies construidas serán las siguientes: - Planta baja: 7.959 metros cuadrados. – Entreplanta: 884 metros cuadrados. La superficie total construida en los dos edificios del CRC será de 29.392 metros cuadrados y la superficie ocupada en planta por ambos edificios será de 24.012 metros cuadrados, destinándose el resto de superficies de la parcela no edificada a servicios propios de tales construcciones.</p> |
| REGISTRO DE LA PROPIEDAD: | <p>DE MARTORELL Nº 3 Finca Registral: 5097, Tomo: 2884, Libro: 149 de Gelida, Folio: 23, Inscripción: 10^a.</p> |
| REFERENCIA CATASTRAL: | 5793202DF0859S0001ZU |
| CARGAS: | Véase ANEXO VI del presente Pliego. |
| TIPO DE LA 1ª SUBASTA: | 14.814.593,38 € |
| TIPO DE LA 2ª SUBASTA: | 10.370.215,37 € |
| IMPORTE DE LA FIANZA: | 740.729,67 € |



SUBASTA PÚBLICA DE INMUEBLES DE LA DELEGACIÓN DEL
GOBIERNO PARA EL
PLAN NACIONAL SOBRE DROGAS.

SEGIPSA

Sociedad Mercantil Estatal de
Gestión Inmobiliaria de Patrimonio, M.P., S.A.

JOSÉ ABASCAL, 4 - 3º
28003 - MADRID
TELEF.: 91 568 94 18
91 568 94 17
FAX: 91 444 50 70
www.segipsa.es
inmobiliaria@segipsa.es



GOBIERNO DE ESPAÑA

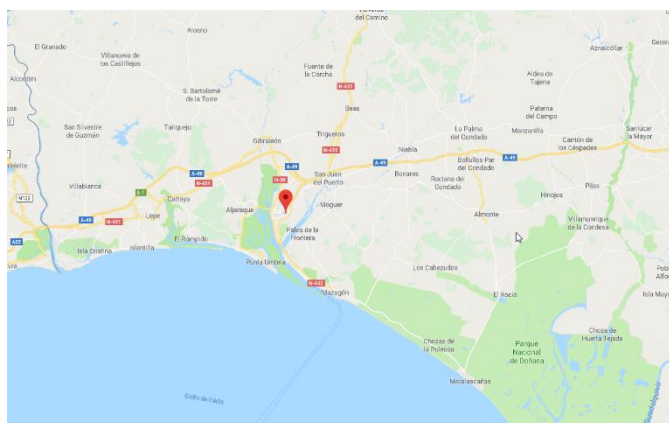
MINISTERIO DE SANIDAD

SECRETARÍA DE ESTADO DE SANIDAD

DELEGACIÓN DEL GOBIERNO PARA EL PLAN NACIONAL SOBRE DROGAS

FICHA DESCRIPTIVA LOTE Nº 7

| | |
|---------------------------|---|
| TITULAR: | DELEGACIÓN DEL GOBIERNO PARA EL PLAN NACIONAL SOBRE DROGAS. |
| DESCRIPCIÓN: | M.C.A. 75/2015. HUELVA. URBANA: Local Comercial sito en planta baja , comprendido entre las calles Jabugo, Encinasola, calle de nueva creación y prolongación de la calle Venezuela, en la -U. E. nº 2 del PERI A-16. Tiene una superficie útil de 1.041,47 m ² y construida de 1.085,38 m ² . Linda: según se mira desde la calle Jabugo: Frente, dicha calle y, en parte, zaguán o portal general del edificio; Derecha, calle de nueva formación; Izquierda, prolongación de la calle Venezuela; y Fondo, calle Encinasola. CUOTA: dieciséis enteros y ochenta y siete centésimas por ciento. |
| REGISTRO DE LA PROPIEDAD: | Nº 2 DE HUELVA Finca Registral: 64866, Tomo: 2254, Libro: 856, Folio: 11, Inscripción: 4ª. |
| REFERENCIA CATASTRAL: | 3757301PB8235N0042FS |
| CARGAS: | Véase ANEXO VI del presente Pliego. |
| TIPO DE LA 1ª SUBASTA: | 504.367,61€ |
| TIPO DE LA 2ª SUBASTA: | 353.057,33 € |
| IMPORTE DE LA FIANZA: | 50.436,76 € |



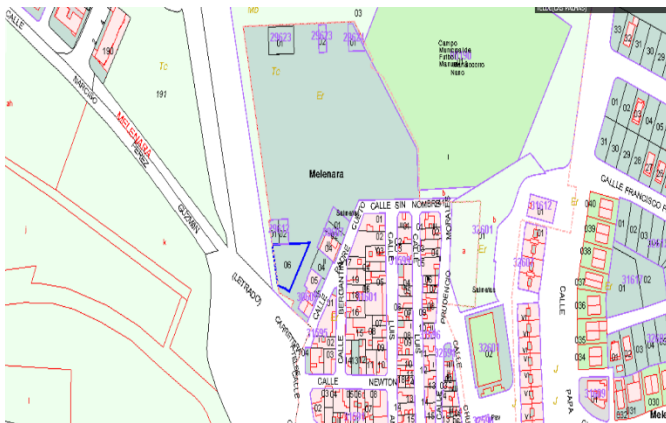
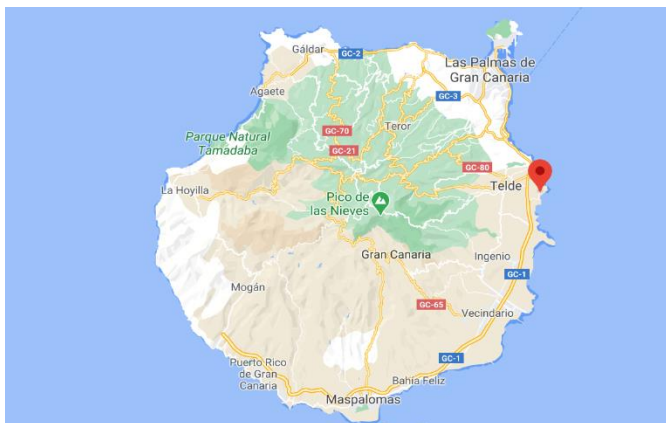
SUBASTA PÚBLICA DE INMUEBLES DE LA DELEGACIÓN DEL GOBIERNO PARA EL PLAN NACIONAL SOBRE DROGAS.

SEGIPSA

Sociedad Mercantil Estatal de Gestión Inmobiliaria de Patrimonio, M.P., S.A.

JOSÉ ABASCAL, 4 - 3º
28003 - MADRID
TELEF.: 91 568 94 18
91 568 94 17
FAX: 91 444 50 70
www.segipsa.es
inmobiliaria@segipsa.es

| | |
|---------------------------|---|
| TITULAR: | DELEGACIÓN DEL GOBIERNO PARA EL PLAN NACIONAL SOBRE DROGAS. |
| DESCRIPCIÓN: | M.C.A. 43/2013. LAS PALMAS DE GRAN CANARIA (TELDE). URBANA: Suelo urbano no consolidado. Parcela identificada con el número 22, en la reparcelación que se extiende a la totalidad de la superficie afectada por las Unidades de Ejecución nº 55 y 56 de suelo Urbano del Plan General de Telde, delimitada en la zona de Melenara y Padre Cueto, término municipal de Telde. Tiene una superficie de quinientos treinta y un metros y siete décímetros cuadrados. Linda: Norte, parcelas 18, 19, 20, 21 y 23; Sur, rotonda del Vial Costero; Este, vial B; y Oeste, vial costero. |
| REGISTRO DE LA PROPIEDAD: | TELDE Nº 1 Finca Registral: 97675, Tomo: 2323, Libro: 1397, Folio: 32, Inscripción: 3ª. |
| REFERENCIA CATASTRAL: | 2962306DR6926S0001AO |
| CARGAS: | Véase ANEXO VI del presente Pliego. |
| TIPO DE LA 1ª SUBASTA: | 266.177,50 € |
| TIPO DE LA 2ª SUBASTA: | 186.324,25 € |
| IMPORTE DE LA FIANZA: | 26.617,75 € |



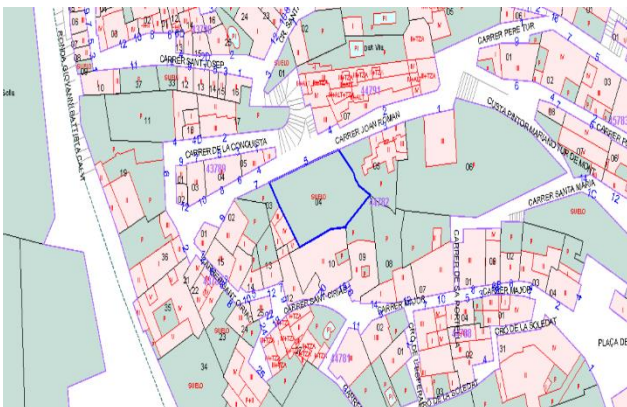
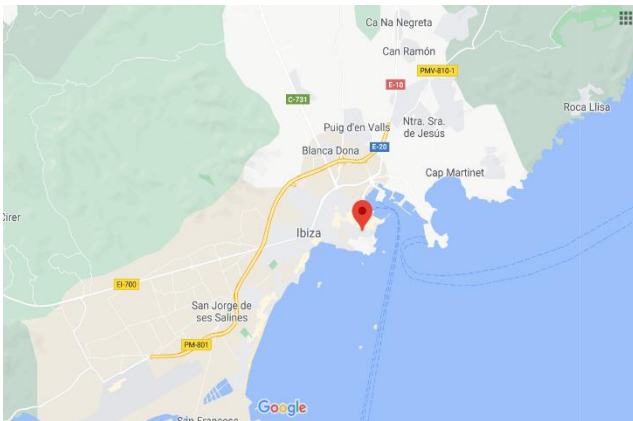
SUBASTA PÚBLICA DE INMUEBLES DE LA DELEGACIÓN DEL GOBIERNO PARA EL PLAN NACIONAL SOBRE DROGAS.

SEGI P S A

Sociedad Mercantil Estatal de Gestión Inmobiliaria de Patrimonio, M.P., S.A.

JOSÉ ABASCAL, 4 - 3º
28003 - MADRID
TELEF.: 91 568 94 18
91 568 94 17
FAX: 91 444 50 70
www.segipsa.es
inmobiliaria@segipsa.es

| | |
|---------------------------|--|
| TITULAR: | DELEGACIÓN DEL GOBIERNO PARA EL PLAN NACIONAL SOBRE DROGAS. |
| DESCRIPCIÓN: | M.C.A. 599/16. BALEARES. (EIVISSA). Suelo Urbano Residencial. Urbana sita en Ibiza, enclavada en el casco antiguo de la ciudad, zona Dalt Vila, nº 1, actualmente C/ Joan Román nº 5. Superficie del terreno de 451 m ² y real, según el título de 656, 05 m ² . Linda: al frente, con la calle Joan Román, por la que tiene su entrada, señalada con el número 5, espalda, casa llamada Comasema y otra de Francisco Munar, derecha entrando, casa señalada con el número 7 de la calle Joan Román, izquierda, con jardín propiedad de los herederos de Esteban Puget, que es el inmueble número 3 de la calle Joan Román. |
| REGISTRO DE LA PROPIEDAD: | Nº 1 DE EIVISSA. Finca Registral: 17.603 (traslado de la Finca 8.045), Tomo: 1658, Libro: 159 de Ibiza, Sección 1ª, Folio: 216, Inscripción: 4ª. |
| REFERENCIA CATASTRAL: | 4478204CD6047N0001TL |
| CARGAS: | Véase ANEXO VI del presente Pliego. |
| TIPO DE LA 1ª SUBASTA: | 696.775,60 € |
| TIPO DE LA 2ª SUBASTA: | 487.742,92 € |
| IMPORTE DE LA FIANZA: | 69.677,56 € |



SUBASTA PÚBLICA DE INMUEBLES DE LA DELEGACIÓN DEL GOBIERNO PARA EL PLAN NACIONAL SOBRE DROGAS.

SEGI P S A

Sociedad Mercantil Estatal de Gestión Inmobiliaria de Patrimonio, M.P., S.A.

JOSÉ ABASCAL, 4 - 3º
28003 - MADRID
TELEF.: 91 568 94 18
91 568 94 17
FAX: 91 444 50 70
www.segipsa.es
inmobiliaria@segipsa.es